



# PETA POTENSI INVESTASI

KOTA PANGKALPINANG  
TAHUN 2021



Pangkalpinang  
kota beribu  
senyuman



DPMPTSP & NAKER



H. MAULAN AKLIL

**WALIKOTA  
PANGKALPINANG**

**PROFIL WALIKOTA PANGKALPINANG**

**BIODATA PRIBADI**

Nama Lengkap	: Dr. H. Maulan Aklil, S. Ip, M. Si
Tempat/Tgl Lahir	: Pangkalpinang 4 Maret 1976
Alamat	: JL. Merdeka No. 1
Agama	: Islam
Nama Ayah	: H. Zulkifli Ardin (Alm)
Nama Ibu	: Hj. Darlina (Alm)
Nama Istri	: Monica Haprinda
Anak	: 1. Immoto Qonita Nafлах Maulana 2. Mohammad Bek Zubair Maulana 3. Mohammad Djalinoe Maulana 4. Oku Maulidina Maulana 5. Pegeka Aretha Ghaniya Maulana 6. Muhammad Vanka Indonesia Maulana

***Pendidikan Formal***

- SD Negeri 15 Parit Padang Sungailiat, Bangka ( 1982-1988 )
- SMP Negeri 2 Sungai Liat, Bangka ( 1988-1991 )
- SMA Negeri 1 Sungai Liat, Bangka ( 1991-1994 )
- S1 FISIP Universitas Sriwijaya (1994-1999)
- S2 Ekonomi Universitas Sriwijaya (2003—2005)
- S3 Ilmu Manajemen Universitas Sriwijaya (2016-2021)

### ***Pengalaman Pekerjaan***

- Kepala Badan Kepegawaian Daerah (BKD) Kabupaten Ogan Komering Ilir (1999-2013)
- Kepala Badan Perpustakaan Daerah Provinsi Sumatra Selatan (2013-2014)
- Kepala Badan Promosi dan Perizinan Penanaman Modal Daerah (BP3MD) Provinsi Sumatra Selatan (2015)
- Kepala Badan Perpustakaan Daerah Provinsi Sumatra Selatan (2016-2017)
- Pj. Bupati Kabupaten Ogan Komering Ulu (2015)
- Walikota Pangkalpinang (2018- Sekarang)

### ***Penghargaan***

- Kepala Daerah yang dekat dengan Masyarakat dari Gramedia Kompas Award (2015)
- Anugerah Bintang Legiun Veteran Republik Indonesia (LVRI) dari Dewan Pimpinan Pusat (DPP) LVRI

**Kepala Dinas Penanaman Modal, Pelayanan Terpadu Satu Pintu dan  
Tenaga Kerja Kota Pangkalpinang**



**Yan Rizana, S.T, M.Si**

***Assalamualikum Warahmatullahi Wabarakatuh.***

Puji syukur kehadiran Allah SWT karena berkat rahmat dan hidayah-Nya Laporan Potensi dan Peluang Investasi Dinas Penanaman Modal, Pelayanan Terpadu Satu Pintu dan Tenaga Kerja Kota Pangkalpinang Tahun 2021 dapat disusun.

Laporan ini memberikan gambaran atau informasi tentang sektor-sektor investasi yang potensial dan dapat dikembangkan oleh investor sekaligus dalam rangka meningkatkan daya tarik bagi investor untuk berinvestasi, serta dalam rangka mempromosikan potensi Kota Pangkalpinang agar lebih dikenal baik di tingkat lokal, nasional maupun internasional.

Diharapkan melalui laporan ini diperoleh gambaran peluang dan potensi untuk berinvestasi dalam rangka meningkatkan pertumbuhan ekonomi sehingga terbuka ketersediaan lapangan kerja untuk mengurangi pengangguran sekaligus mengurangi tingkat kemiskinan di Kota Pangkalpinang menuju terwujudnya masyarakat yang sejahtera.

Kami menyadari bahwa dalam penyusunan laporan ini masih banyak terdapat kekurangan dan belum sempurna, oleh karena itu kritik saran yang bersifat membangun untuk perbaikan dan kesempurnaan kami harapkan dari para pembaca sekalian dan kepada semua pihak yang telah banyak membantu dan berkontribusi dalam penyusunan laporan ini kami ucapkan banyak terima kasih.

***Wassalamualikum Warahmatullahii Wabarakatuh.***



**VISI :**

**MEWUJUDKAN KOTA PANGKALPINANG SEBAGAI KOTA SENYUM**

**MISI :**

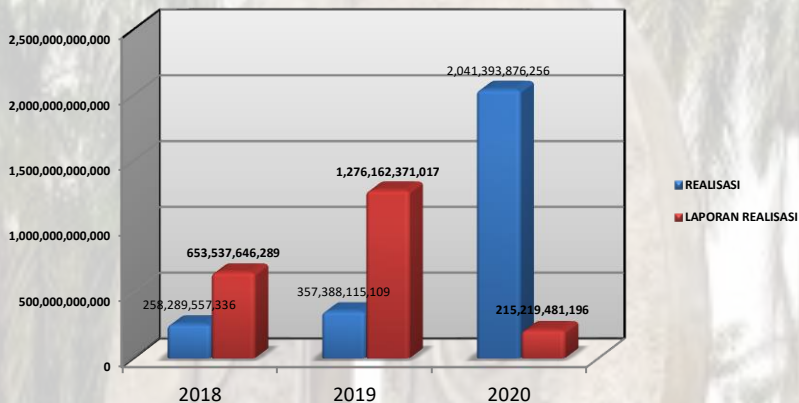
- **Meningkatkan Pemanfaatan Potensi Ekonomi dan Penanggulangan Kemiskinan.**
- **Meningkatkan Kualitas Keamanan Ketertiban, Perlindungan Masyarakat dan Peningkatan Kesiapsiagaan dalam menghadapi Bencana.**
- **Meningkatkan Tata Kelola Pemerintahan yang baik menuju tercapainya (*good governance*).**
- **Meningkatkan kualitas Pembangunan Sumber Daya Manusia yang Berkeadilan**
- **Meningkatkan Kualitas Infrastruktur dan Pengelolaan Lingkungan Hidup**

### **Arah Kebijakan Pembangunan Daerah**

- Perluasan pembangunan dalam rangka meningkatkan kesejahteraan masyarakat
- Pemulihan kesejahteraan masyarakat melalui peningkatan pelayanan kesehatan, pemberdayaan social dan ekonomi
- Percepatan pemulihan ekonomi melalui pembangunan infrastruktur berbasis ekonomi, pemberdayaan masyarakat dan peningkatan pelayanan dasar
- Penguatan pembangunan ekonomi dan kesehatan masyarakat menuju daya saing daerah
- Akselerasi pencapaian “Pangkalpinang Kota Senyum”

### **Prioritas Kota Pangkalpinang 2018-2023**

- Peningkatan nilai tambah sektor unggulan melalui penguatan industry olahan dan UMKM
- Pengembangan potensi wisata daerah
- Perwujudan kemudahan investasi untuk pengembangan sektor pariwisata, industry dan perdagangan
- Percepatan pengentasan kemiskinan
- Peningkatan kualitas angka kerja lokal
- Penanggulangan bencana alam
- Optimalisasi perlindungan keamanan dan kenyamanan masyarakat
- Pemantapan RB
- Peningkatan pelayanan publik
- Perwujudan kualitas pendidikan berbasis karakter
- Peningkatan kualitas dan pemerataan layanan kesehatan masyarakat
- Peningkatan kesejahteraan perempuan dan pemenuhan hak-hak anak
- Peningkatan kualiras organisasi dan kepemudaan
- Peningkatan pengelolaan tata kota wilayah
- Peningkatan ketersediaan infrastruktur yang berkualitas
- Rehabilitasi lingkungan hidup



**Gambaran Kondisi Inevestasi Kota Pangkal**

Perkembangan investasi di Kota Pangkalpinang cukup baik yang ditandai dengan perkembangan Perekonomian Daerah maupun masuknya perusahaan-perusahaan yang bergerak di bidang ritel, real estate, dan telekomunikasi menjadi pemicu pertumbuhan ekonomi daerah, dan memberikan peluang kesempatan kerja.

**PDRB & Pertumbuhan Ekonomi**

Penyumbang utama PDRB Kota Pangkalpinang di tahun 2020 berasal dari sektor Perdagangan Besar dan Eceran; Reparasi Mobil dan Sepeda Motor (26,04%), Industri Pengolahan (12,77%), Konstruksi (12,19%), Administrasi Pemerintahan, Pertahanan dan Jaminan Sosial Wajib (7,44%), Transportasi dan Pergudangan (6,27%) dan lainnya (35,29%).

## PROFIL KOTA PANGKALPINANG

### 1. Gambaran Umum Kota

#### Pangkalpinang

#### 1.1. Luas dan Batas Wilayah

##### Administrasi

Kota Pangkalpinang adalah Ibukota Provinsi Kepulauan Bangka Belitung. Berdasarkan Peraturan Pemerintah Nomor 79 Tahun 2007, luas wilayah Kota Pangkalpinang yaitu 118,40 km<sup>2</sup> dengan batas wilayah meliputi :

- Sebelah utara berbatasan dengan Desa Pagarawan Kecamatan Merawang Kabupaten Bangka.
- Sebelah selatan berbatasan dengan Desa Dul Kecamatan Pangkalan Baru Kabupaten Bangka Tengah.
- Sebelah timur berbatasan dengan Laut Cina Selatan
- Sebelah barat berbatasan dengan Desa Air Duren Kecamatan Mendo Barat Kabupaten Bangka.



#### 1.2. Letak dan Kondisi Geografis

Kota Pangkalpinang terletak di tengah Pulau Bangka dan mempunyai posisi astronomis pada garis 106°4' sampai dengan 106°7' bujur timur dan garis 2°4' sampai dengan 2°10' lintang selatan. Secara geografis, sebelah timur berbatasan dengan Laut Cina Selatan dan merupakan jalur perairan keluar masuk barang dari pulau lain. Sebelah selatan berbatasan dengan Kabupaten Bangka Tengah. Sebelah utara dan barat berbatasan dengan Kabupaten Bangka. Posisi ini membentuk Kota Pangkalpinang berada di tengah-tengah Pulau Bangka dan menjadi pusat kegiatan lokal, pusat kegiatan kewilayahan, dan pusat pemerintahan di Provinsi Kepulauan Bangka Belitung.



### 1.3. Topografi

Kondisi topografi wilayah Kota Pangkalpinang pada umumnya bergelombang dan berbukit, dengan ketinggian 20–50 m dari permukaan laut dan kemiringan 0–25 persen. Secara morfologi, daratan Kota Pangkalpinang berbentuk cekung dimana bagian pusat kota berada di daerah rendah. Keadaan ini memberikan dampak negatif, yaitu rawan banjir terutama pada musim hujan atau pengaruh pasang surut laut melalui Sungai Rangkui yang membelah Kota Pangkalpinang. Daerah-daerah yang berbukit mengelompok di bagian barat dan selatan seperti di Bukit Girimaya dan Bukit Menara yang berada di ketinggian 50 M dpl.

### 1.4. Geologi

Provinsi Kepulauan Bangka Belitung secara keseluruhan daratan dan perairan Bangka Belitung merupakan satu kesatuan dari bagian dataran Sunda. Struktur geologi yang terdapat di Provinsi Kepulauan Bangka Belitung khususnya Kota Pangkalpinang terdiri dari beberapa formasi batuan antara

lain batuan malihan (sekis dan gneis) sebagai batuan tertua.

Struktur geologi di Kota Pangkalpinang secara umum terdiri dari formasi tertua berupa batu kapur berumur Permo Karbon, menyusul Slate berumur Trias Atas dan terakhir Intrusi Granit berumur setelah Trias Jura. Susunan batuan granit bervariasi dari granis hingga dioditik dengan inklusi mineral berwarna yaitu Biotit, dan ada kalanya Amfibol Hijau.

Jika dilihat secara morfologi, wilayah Kota Pangkalpinang berbentuk cekung dimana pusat kota berada di daerah rendah. Daerah-daerah yang berbukit mengelompok pada bagian Barat hingga Selatan Kota Pangkalpinang. Salah satunya terletak di Bukit Girimaya. Morfologi Kota Pangkalpinang pada dasarnya berbentuk cekung, dimana bagian pusat kota lebih rendah. Keadaan ini memberikan dampak negatif, seperti wilayah Kota Pangkalpinang menjadi rawan banjir terutama pada musim hujan atau pengaruh pasang surut air laut melalui Sungai Rangkui yang membelah Kota Pangkalpinang.

### 1.5. Hidrologi

Wilayah Kota Pangkalpinang termasuk ke dalam bagian hilir Daerah Aliran Sungai (DAS) Batu Rusa. Kota Pangkalpinang juga memiliki beberapa sungai dimana pada umumnya terdiri dari sungai-sungai kecil yang bermuara ke Sungai Rangkui. Anak Sungai Rangkui merupakan kanal pengairan dari pintu air kolong Kacang Pedang ke Sungai Rangkui. Selain Sungai Rangkui terdapat juga Sungai Pedindang di bagian selatan, dimana kedua sungai ini berfungsi sebagai saluran utama pembuangan air hujan kota yang mengalir ke Sungai Baturusa dan berakhir di Laut Cina Selatan. Sungai-sungai ini selain berfungsi sebagai saluran utama pembuangan air hujan kota, juga berfungsi sebagai prasarana transportasi sungai dari pasar ke Sungai Baturusa dan terus ke laut. Sumber air untuk air bersih pada umumnya berasal dari air tanah dan kolong. Kolong adalah danau yang terbentuk sebagai akibat dari penambangan timah di darat. Kolong yang ada di Kota Pangkalpinang diantaranya Kolong Kacang Pedang, Pedindang, Teluk Bayur, Bacang, Akit, Kepuh, dan Aik Nangka.

Berdasarkan morfologinya, Kota Pangkalpinang berbentuk cekung dengan pusat kota yang berada di tengah-tengah. Hal ini memungkinkan terjadinya banjir setiap musim hujan di titik tertentu atau adanya pengaruh dari pasang surut air laut yang menyebabkan sebagian daerah tergenang air. Sedangkan daerah Timur yang berbatasan dengan Sungai Rangkui dengan Laut Cina Selatan dan bagian tengah kota yang dilalui oleh Sungai Rangkui sering tergenang oleh air pasang. Daerah yang tergenang tersebut terutama Kecamatan Rangkui, Pangkalbalam dan Tamansari. Adapun daerah yang tidak pernah tergenang adalah sebelah utara, barat, dan selatan Kota Pangkalpinang.

Selain sungai, Kota Pangkalpinang juga terdiri dari daerah rawa-rawa. Rawa-rawa tersebut baik yang masih asli maupun yang sudah dialihfungsikan menjadi tambak atau kolam memiliki luas 2.049 hektar. Rawa tersebut berada di sepanjang Sungai Baturusa dan Selindung, bagian tengah dan hilir Sungai Rangkui, dan sepanjang Sungai Pasir Padi.

## **1.6. Klimatologi**

Tahun 2021 kelembaban udara di wilayah Pangkalpinang rata-rata sebesar 83 persen. Kelembaban udara minimal sebesar 61 persen, sedangkan tertinggi sebesar 96 persen. Temperatur udara rata-rata tahun 2021 di Kota Pangkalpinang adalah sebesar 27,1C dengan temperatur udara rata-rata tertinggi sebesar 32,1C dan terendah sebesar 23,4C.

## **2. Gambaran Kondisi Investasi Kota Pangkalpinang**

### **2.1. Demografi**

Jumlah penduduk kota Pangkalpinang hasil proyeksi penduduk pada tahun 2020 berdasarkan hasil sensus penduduk 2021 yaitu sebesar 218.569 orang dengan laju pertumbuhan 2010-2020 sebesar 2,19 persen. Rasio jenis kelamin di Kota Pangkalpinang sebesar 103,30%. Kecamatan Gerunggang memiliki jumlah penduduk paling banyak dibandingkan dengan kecamatan lain di Pangkalpinang. Namun yang memiliki angka kepadatan penduduk paling tinggi mencapai 7.112 penduduk per km<sup>2</sup> yaitu Kecamatan Rangkui. Secara umum, kepadatan penduduk di kota

Pangkalpinang adalah 1.846 orang per km<sup>2</sup>.

Berdasarkan data BPS Kota Pangkalpinang yang dirilis melalui Pangkalpinang dalam Angka Tahun 2021 menggambarkan bahwa Pendapatan Daerah Regional Bruto (PDRB) atas dasar harga berlaku menurut lapangan usaha, sektor yang paling dominan dalam menopang dan menjadi basis perekonomian Kota Pangkalpinang yaitu sektor perdagangan besar dan eceran, reparasi mobil dan sepeda motor yakni sebesar 3.506.355 juta rupiah disusul kemudian sektor industri pengolahan sebesar 1.718.860 juta rupiah dan sektor konstruksi sebesar 1.641.009 juta rupiah. PDRB ADHB Kota Pangkalpinang tahun 2020 adalah 13.463.751 juta rupiah menurun dari tahun 2019 yang nilainya 13.703.254,8 juta rupiah. Berdasarkan pendekatan pengeluaran PDRB ADHB Kota Pangkalpinang tahun 2019 menurun sebesar 238.503 juta rupiah yakni 13.703.254,8 juta rupiah menjadi 13.463.751 juta rupiah. Secara umum perkembangan investasi di Kota Pangkalpinang cukup baik yang ditandai dengan berkembangnya

pembangunan yang bernilai investasi dan memberikan dampak baik terhadap perkembangan perekonomian daerah maupun kemudahan-kemudahan bagi masyarakat. Masuknya perusahaan-perusahaan yang bergerak di bidang ritel, real estate, dan telekomunikasi menjadi pemicu pertumbuhan ekonomi daerah, dan memberikan peluang kesempatan kerja. Namun demikian masih perlu upaya-upaya percepatan yang lebih terarah, terukur, dan berkesinambungan melalui kebijakan daerah yang mendukung masuknya para investor. Salah satu kebijakan yang telah dirumuskan adalah Rencana Umum Penanaman Modal yang menjadi salah satu panduan terhadap arah pembangunan dan pengembangan investasi di Kota Pangkalpinang serta

adanya Peraturan Daerah mengenai Pemberian Insentif dan Pemberian Kemudahan Penanaman Modal. Disisi lain pelayanan perizinan penanaman modal perlu terus ditingkatkan dengan menerapkan Standar Operasional Prosedur (SOP) yang sederhana. Oleh karenanya beberapa langkah strategis yang masih diperlukan antara lain meningkatkan kegiatan kemitraan antara pemerintah dan swasta melalui peningkatan kerjasama promosi investasi serta memberikan kemudahan pelayanan bagi pengembangan kegiatan usaha melalui penyederhanaan pelayanan perizinan. Disisi lain pembangunan infrastruktur menjadi sangat penting untuk dikedepankan dalam rangka optimalisasi dan integrasi pembangunan di berbagai sektor yang mendukung kegiatan usaha.

## 2.2. Kondisi sosial

1.	PENDIDIKAN	Tahun 2020/2021 ada 66 rumah sekolah Taman Kanak-Kanak (TK) dengan jumlah guru termasuk Kepala Sekolah 341 beserta Murid sebanyak 3.240 orang. 8 rumah sekolah Raudatul Athfal (RA) dengan jumlah guru termasuk Kepala Sekolah 32 beserta Murid sebanyak 366 orang. 89 Sekolah Dasar (SD) dengan jumlah guru termasuk Kepala Sekolah 1.286 beserta Murid sebanyak
----	------------	---

		24.252 orang. 8 sekolah Madrasah Ibtidaiyah (MI) dengan jumlah guru termasuk Kepala Sekolah 101 beserta Murid sebanyak 1.675 orang. 26 Sekolah Menengah Pertama (SMP) dengan jumlah guru termasuk Kepala Sekolah 509 beserta Murid sebanyak 10.051 orang. 3 Madrasah Tsanawiyah (MTS) dengan jumlah guru termasuk Kepala Sekolah 63 beserta Murid sebanyak 1.10 orang. 11 Sekolah Menengah Atas (SMA) dengan jumlah guru termasuk Kepala Sekolah 294 beserta Murid sebanyak 4.504 orang. 9 Sekolah Menengah Kejuruan (SMK) dengan jumlah guru termasuk Kepala Sekolah 389 beserta Murid sebanyak 5.764 orang. 3 Madrasah Aliyah (MA) dengan jumlah guru termasuk Kepala Sekolah 85 beserta Murid sebanyak 1.150 orang.
2.	KESEHATAN	Tahun 2020 ada 8 Rumah Sakit per Kecamatan diantaranya Rangkui, Gerunggang, Girimaya, Bukit Intan, Pangkal Balam dan Taman Sari. 13 Poliklinik, 9 Puseksmas, 20 Puskesmas Pembantu, dan 63 Apotek. Sedangkan ada 341 Dokter, 711 Perawat, 238 Bidan, 288 Farmasi Farma, dan 39 Ahli Gizi.
3.	AGAMA	Jumlah Penduduk menurut agama yang dianut; 182.426 Islam, 8.502 Protestan, 6.931 Katolik, 54 Hindu, 12.054 Budha dan 7.786 Lainnya. beserta Tempat Peribadatan di Kota Pangkalpinang,

### 3. Infrastruktur Jalan dan Sarana Transportasi

#### 3.1. Infrastruktur jalan

Transportasi merupakan salah satu faktor penting dalam memperlancar

kegiatan perekonomian. Oleh karena itu, jalan sebagai prasarana utama dalam perhubungan darat harus diperhatikan kondisi dan penggunaannya. Di Kota

Pangkalpinang terdapat jalan Transportasi di Kota Pangkalpinang sepanjang 403,14 km, dimana 91,41 % didukung oleh sarana transportasi dari total jalan sudah dilapisi aspal. darat, laut dan udara. Untuk Berdasarkan kondisi jalan 66,93 % transportasi darat didukung oleh 7 dikategorikan baik. angkutan kota (angkot) terdiri dari :

### 3.2. Sarana Transportasi

No.	Warna Angkot	Rute Perjalanan
1.	Merah	Terminal induk- Jl. Jend. Sudirman- Jl. Yos Sudarso- Pelabuhan Pangkalbalam ( PP)
2.	Biru Muda	Terminal induk- Jl. Jend. Sudirman- Selindung ( PP)
3.	Kuning	Terminal induk- Jl.Soekarno Hatta- Bandara - Terminal Girimaya (PP)
4.	Hijau	Terminal induk- Jl.Depati Amir - Terminal Kampung Keramat (PP)
5.	Biru	Terminal induk- Jl. A. Yani - JL. Adhyaksa - Bukit Merapin - Kampung Melayu Tuatunu ( PP)
6.	Putih	Terminal induk- Jl. A. Yani - JL. Masjid Jamik - JL. Solihin GP- Terminal Kampung Keramat - JL. Depati Amir ( PP)
7.	Hitam	Terminal induk- Jl.Depati Hamzah - JL. Air Itam - Kompleks Perkantoran Gubernur ( PP)

*Sumber data : Dinas Pariwisata Kota Pangkalpinang*

Sedangkan untuk transportasi laut beberapa maskapai, menjadikan Pangkalpinang sebagai kota tujuan didukung oleh 1 Penyedia/Perusahaan Pangkalpinang sebagai kota tujuan yaitu PT. Pelni Pangkalpinang, investasi yang potensial, aman dan beralamat Jl. Hamidah, Kecamatan nyaman. Adapun maskapai yang Taman Sari, Kota Pangkalpinang. melayani penerbangan dari Jarak tempuh yang relatif singkat pangkalpinang yaitu: Garuda antara Kota Pangkalpinang – Jakarta Indonesia, Citilink, Sriwijaya Air, NAM dan didukung dengan pelayanan Air dan Lion Air. penerbangan yang cukup oleh

### **3.2.1. Pelabuhan Laut**

#### **3.2.1.1. Pelabuhan Pangkal Balam**

Pelabuhan Pangkal Balam terletak di Kota Pangkalpinang. Pelabuhan ini berfungsi sebagai pemasok dan pemenuhan kebutuhan bahan makanan pokok serta tempat produksi komoditi ekspor terutama untuk produk-produk pertambangan, pertanian dan agroindustri. Komoditas utama adalah timah, kaolin, pasir kuarsa, granit, karet, minyak kelapa sawit dan lada. Bermula sebagai pelabuhan kecil yang hanya melayani kapal motor dan perahu layar, saat ini pelabuhan ini telah dilengkapi dengan dermaga sepanjang 254 m, fasilitas penumpukan seluas 6.320 m<sup>2</sup> serta terminal penumpang dengan luas 400 m<sup>2</sup> dan lapangan parkir seluas 4.510m<sup>2</sup>.

#### **3.2.1.2. Pelabuhan Pendaratan Ikan/**

**PPI**

Pelabuhan pendaratan ikan terletak di wilayah Ketapang, yang termasuk dalam kawasan industri dengan luas 905 hektar, termasuk di dalamnya ada pemukiman penduduk. Investor yang akan masuk dan mengembangkan wilayah ini, tentu tidak hanya ingin adanya kawasan industri, tetapi juga ada Pelabuhan. PPI ini bisa dikembangkan dan dilengkapi dengan fasilitas penunjang sehingga menjadi pelabuhan pendaratan ikan yang representatif.

### **4. Infrastruktur Ekonomi**

Perbankan adalah salah satu roda penggerak perekonomian yang sangat efektif. Ketika gairah pertumbuhan ekonomi sedang meningkat, bank mengambil peran sebagai alternatif pemberi asupan dana yang likuid bagi dunia usaha. Bank-bank yang ada di Kota Pangkalpinang antara lain :

<b>NO.</b>	<b>BANK</b>	<b>ALAMAT</b>
1.	BANK CENTRAL ASIA	Jl. Masjid jamik no. 15 Pangkalpinang
2.	BANK NEGARA INDONESIA	Jl. Jend. Sudirman Pangkalpinang
3.	BANK RAKYAT INDONESIA	Jl. Diponegoro No. 1 Pangkalpinang
4.	BANK TABUNGAN NEGARA	BTC, Jl. Perniagaan Blok B11-B14 Pangkalpinang
5.	BANK DANAMON	Jl. Masjid jamik Pangkalpinang
6.	BANK EKONOMI	Jl. Jend. Sudirman no. 32 Pangkalpinang
7.	BANK MANDIRI	Jl. Jend. Sudirman No. 7 Pangkalpinang
8.	BANK MANDIRI SYARIAH	Jl. Mesjid Jamik No. 123, Pangkalpinang
9.	BANK MEGA	Jl. Jend. Sudirman No. 35, Pangkalpinang
10.	BANK NISP	BTC, Jl. Perniagaan Blok B3-B4 Pangkalpinang
11.	BANK PANIN	Ruko Harmony City Blok C No. 9-11, Pangkalpinang
12.	BANK SINARMAS	Jl. Soekarno Hatta Km. 5 No. 17, Pangkalan Baru
13.	BANK SUMSEL BABEL	Jl. Jend. Sudirman Pangkalpinang
14.	BANK SUMSEL BABEL SYARIAH	Jl. Jend. Sudirman No. 23 (Simpang Mitro) Pangkalpinang
15.	BANK NOBU	Jl. Jend. Sudirman NO. 19-20 Pangkalpinang
16.	MY BANK	Jl. Pegadaian, Ps. Padi, Kec. Grimaya, No. 12 A
17.	BANK MUAMALAT	Jl. Ahmad Yani Pangkalpinang
18.	BPRS BABEL	Jl. Jend. Sudirman No. 8, Pangkalpinang
19.	J-TRUST	Jl. Jend. Sudirman No. 30-32, Pangkalpinang
20.	BANK INDONESIA	Komplek Terpadu Perkantoran Pemerintah Prov. Kep. BABEL Air Itam Pangkalpinang

*Sumber data : Dinas Pariwisata Kota Pangkalpinang*



**PENDUDUK KOTA PANGKALPINANG BERDASARKAN  
KELOMPOK USIA DAN JENIS KELAMIN SD SEMESTER I TAHUN 2021  
PENDUDUK KOTA PANGKALPINANG BERDASARKAN JENIS KELAMIN MENURUT  
KECAMATAN SD SEMESTER I TAHUN 2021**

NAMA KEC	KEL	DAK LK	DAK PR	DAK
1	2	3	4	5
BUKIT INTAN	SEMABUNG LAMA		3.650	7.420
	BACANG	2.899	2.868	5.767
	AIR ITAM	3.441	3.342	6.783
	PASIR PUTIH	2.501	2.340	4.841
	TEMBERAN	3.007	2.933	5.940
	SINAR BULAN	2.939	2.775	5.714
	AIR MAWAR	1.800	1.662	3.462
JUMLAH		20.357	19.570	39.927
TAMAN SARI	OPAS INDAH	2.461	2.356	4.817
	GEDUNG NASIONAL	1.618	1.636	3.254
	BATIN TIKAL	1.523	1.565	3.088
	RAWA BANGUN	1.416	1.397	2.813
	KEJAKSAAN	3.446	3.340	6.786
JUMLAH		10.464	10.294	20.758
PANGKAL BALAM	PASIR GARAM	1.439	1.389	2.828
	LONTONG PANCUR	3.335	3.232	6.567
	KETAPANG	2.543	2.372	4.915
	AMPUI	1.736	1.720	3.456
	REJOSARI	2.468	2.410	4.878
JUMLAH		11.521	11.123	22.644

RANGKUI	PINTU AIR	2.567	2.499	5.066
	BINTANG	1.287	1.411	2.698
	MASJID JAMIK	1.211	1.257	2.468
	ASAM	1.981	1.871	3.852
	MELINTANG	1.859	1.782	3.641
	PARIT LALANG	3.799	3.776	7.575
	KERAMAT	4.448	4.215	8.663
	GAJAH MADA	2.366	2.334	4.700
JUMLAH		19.518	19.145	38.663
GERUNGANG	TAMAN BUNGA	2.677	2.702	5.379
	BUKIT MERAPIN	5.182	5.175	10.357
	BUKIT SARI	2.448	2.392	4.840
	TUATUNU	5.396	4.985	10.381
	KACANG PEDANG	4.331	4.349	8.680
	AIR KEPALA TUJUH	3.750	3.710	7.460
JUMLAH		23.784	23.313	47.097
GABEK	SELINDUNG	3.235	3.112	6.347
	SELINDUNG BARU	2.843	2.876	5.719
	GABEK SATU	2.720	2.593	5.313
	GABEK DUA	3.319	3.301	6.620
	AIR SALEMBA	1.917	1.903	3.820
	JERAMBAH GANTUNG	3.098	3.042	6.140
JUMLAH		17.132	16.827	33.959

GIRIMAYA	PASIR PADI	899	941	1.840
	BUKIT INTAN	1.353	1.440	2.793
	BUKIT BESAR	2.939	2.870	5.809
	SRIWIJAYA	2.315	2.201	4.516
	SEMABUNG BARU	2.170	2.122	4.292
JUMLAH		9.676	9.574	19.250
PANGKALPINANG		112.452	109.846	222.298

Sumber data : Dinas Kependudukan dan Pencatatan Sipil Kota Pangkalpinang

0 KILOMETER



## KETENAGAKERJAAN

### Angkatan Kerja dan Pengangguran

Untuk menunjang aktivitas kegiatan usaha utamanya dalam hal pemenuhan faktor produksi berupa tenaga kerja, ketersediaan tenaga kerja di Kota Pangkalpinang cukup memadai sesuai dengan kebutuhan dengan berbagai kriteria yang dibutuhkan.

Jumlah pencari kerja yang terdaftar Juli s/d Desember 2020 sebanyak 253 pencari kerja dengan rincian sebagai berikut :

No.	Kode	Jenis Pendidikan	Laki-laki	Perempuan	Jumlah
1.	SD	SD	0	0	0
2.	SLTP	SLTP	0	0	1
3.	SLTA	SLTA	110	93	203
4.	D1	DIPLOMA 1	0	0	0
4.	D2	DIPLOMA 2	0	0	0
5.	D3	SARJANA MUDA	2	0	2
6.	D4	SARJANA SAINS TERAPAN	0	0	0
7.	S1	SARJANA	18	25	43
8.	S2	MAGISTER	0	0	0
<b>TOTAL PENCARI KERJA</b>			<b>130</b>	<b>123</b>	<b>253</b>

Sumber : Dinas Penanaman Modal, PTSP dan Tenaga Kerja Kota Pangkalpinang

Jumlah pencari kerja yang terdaftar Januari s/d September 2021 sebanyak 115 pencari kerja dengan rincian sebagai berikut:

No.	Kode	Jenis Pendidikan	Laki-laki	Perempuan	Jumlah
1.	SD	SD	0	0	0
2.	SLTP	SLTP	6	1	7
3.	SLTA	SLTA	47	47	94
4.	D1	DIPLOMA 1	0	0	0
4.	D2	DIPLOMA 2	0	0	0
5.	D3	SARJANA MUDA	2	1	3
6.	D4	SARJANA SAINS TERAPAN	0	0	0
7.	S1	SARJANA	6	5	11
8.	S2	MAGISTER	0	0	0
<b>TOTAL PENCARI KERJA</b>			<b>61</b>	<b>54</b>	<b>115</b>

Sumber : Dinas Penanaman Modal, PTSP dan Tenaga Kerja Kota Pangkalpinang

**Upah Minimum Kota Pangkalpinang**

No	Tahun	Besaran Perbulan
1	2015	2.220.000
2	2016	2.41.500
3	2017	2.534.673,53
4	2018	2.755.443,83
5	2019	2.976.705,97
6	2020	3.230.023,66
7	2021	3.230.023,66

0 KILOMETER



## KEMUDAHAN DAN PEMBERIAN INSENTIF

Dalam menarik para investor, Pemerintah Kota Pangkalpinang melalui dinas-dinas terkait khususnya Dinas Penanaman Modal, Pelayanan Terpadu Satu Pintu dan Tenaga Kerja Kota Pangkalpinang telah menyusun tawaran-tawaran kepada para investor guna untuk mendukung para investor dalam kegiatan usahanya. Adapun beberapa hal yang di tawarkan oleh Pemerintah Kota Pangkalpinang antara lain:

### a. Sistem Perizinan Online

Pemerintah telah menerbitkan 51 Peraturan Pelaksana Undang-Undang Cipta Kerja (terdiri dari 47 Peraturan Pemerintah (PP) dan 4 Peraturan Presiden (Perpres)) yang merupakan salah satu upaya untuk mendatangkan investasi melalui penyederhanaan perizinan dan birokrasi. Berikut adalah Peraturan Pelaksana Undang-Undang Cipta Kerja yang terkait langsung dengan Perizinan Berusaha: Peraturan Pemerintah Nomor 5 Tahun 2021 tentang Penyelenggaraan Perizinan Berusaha Berbasis Risiko; Peraturan Pemerintah Nomor 6 Tahun 2021 tentang Penyelenggaraan Perizinan Berusaha di Daerah; Peraturan Pemerintah Nomor 7 Tahun 2021 tentang Kemudahan, Perlindungan, dan Pemberdayaan Koperasi dan Usaha Mikro, Kecil, dan Menengah; Peraturan Presiden Nomor 10 Tahun 2021 tentang Bidang Usaha Penanaman Modal.

BKPM juga telah menerbitkan tiga Peraturan Pelaksana PP No. 5 Tahun 2021 tentang Penyelenggaraan Perizinan Berusaha Berbasis Risiko:

- Peraturan BKPM No.3 Tahun 2021 tentang Sistem Perizinan Berusaha Berbasis Risiko Terintegrasi secara Elektronik
- Peraturan BKPM No.4 Tahun 2021 tentang Pedoman dan Tata Cara Pelayanan Perizinan Berusaha Berbasis Risiko dan Fasilitas Penanaman Modal
- Peraturan BKPM No.5 Tahun 2021 tentang Pedoman dan Tata Cara Pengawasan Perizinan Berusaha Berbasis Risiko

Presiden Republik Indonesia (RI) Joko Widodo (Jokowi) meresmikan secara langsung Sistem Online Single Submission (OSS) Berbasis Risiko di Pusat Komando Operasi dan Pengawasan Investasi kantor Kementerian Investasi/Badan Koordinasi Penanaman Modal (BKPM) pada Bulan Agustus 2021. Perizinan berusaha menggunakan sistem OSS Berbasis Risiko sesuai dengan intisari dari UU CK yaitu kemudahan berusaha. Prinsip perizinan berusaha menjadi pasti, mudah, efisien, dan transparan. Para investor dan penanaman modal dapat mengakses OSS berbasis resiko ini melalui [www.oss.go.id](http://www.oss.go.id) , perizinan lebih sederhana, tidak ada calo, langsung online, dengan mengakses tidak harus perantara sehingga lebih gampang, mudah dan terjangkau.

**b. Pemberian Insentif dan/atau Kemudahan Penanaman Modal**

Walikota Pangkalpinang telah mengeluarkan Peraturan Daerah Kota Pangkalpinang No 15 Tahun 2019 tentang Pemberian Insentif dan Pemberian Kemudahan Penanaman Modal serta Peraturan Walikota Nomor 10 Tahun 2020 Tentang Tata Cara Pemberian Insentif dan atau Kemudahan Penanaman Modal.

Pemberian Insentif merupakan dukungan dari Pemerintah Daerah kepada penanam modal dalam rangka mendorong peningkatan penanaman modal di daerah sedangkan pemberian kemudahan merupakan penyediaan fasilitas dari Pemerintah Daerah kepada penanam modal untuk mempermudah setiap kegiatan penanaman modal dalam rangka mendorong peningkatan penanaman modal di daerah.

Bentuk Pemberian Insentif yang diberikan antara lain:

- Pengurangan, keringanan atau pembebasan pajak daerah;
- Pengurangan, keringanan atau pembebasan retribusi daerah.

Untuk pemberian kemudahan sendiri bentuk-bentuknya antara lain:

- Penyediaan data dan informasi peluang penanaman modal;
- Penyediaan sarana dan prasarana;
- Penyediaan lahan atau lokasi;
- Pemberian bantuan teknis;
- Percepatan pemberian perizinan dan/atau non perizinan;

- Fasilitas pelatihan calon tenaga kerja;
- Standar pengupahan tenaga kerja mengacu pada UUPA sesuai dengan ketentuan yang berlaku.

Selain kemudahan perizinan dan pemberian insentif, Pemerintah Kota Pangkalpinang juga mengajak para penanam modal yang besar untuk dapat bermitra dengan para UMKM yang ada di Kota Pangkalpinang. Tujuannya agar dapat mendukung para UMKM Kota Pangkalpinang agar dapat berkembang menjadi lebih baik dan lebih maju karena di bantu oleh para penanam modal besar yang masuk ke Kota Pangkalpinang. Program ini guna untuk melaksanakan Peraturan Pemerintah Nomor 44 Tahun 2017 Tentang Daftar Bidang Usaha yang Tertutup dan Bidang Usaha Yang Terbuka dengan Persyaratan di Bidang Penanaman Modal serta Peraturan Walikota Nomor 28 Tahun 2018 Tentang Rencana Umum Pananaman Modal Kota Pangkalpinang.

0 KILOMETER





## POTENSI DAN PELUANG INVESTASI KOTA PANGKALPINANG

### Sektor Pariwisata

#### Pantai Pasir Padi



Pantai Pasir Padi terletak di Kelurahan Temberan Kecamatan Bukit Intan dengan luas wilayah 5,4 KM. Panorama pantai yang indah, 5 km dari pusat kota Pangkalpinang, pantainya landai sehingga aman untuk arena bermain anak. Selain menikmati panorama alam pantai yang indah wisatawan juga bisa berenang, bermain layang-layang, voli pantai, bola kaki, motor cross atau sekedar menikmati wisata kuliner di sekitar pantai.

Pantai Pasir Padi memiliki panorama yang dihiasi laut biru, alam asri dan pulau-pulau menarik, tidak jauh dari bibir pantai terdapat sebuah daratan kecil yang bernama pulau Punai yang dapat dikunjungi wisatawan dengan berjalan kaki di waktu air surut. Pantai pasir padi merupakan objek wisata yang paling banyak dikunjungi

masyarakat terutama Pangkalpinang dan sekitarnya. Pada hari libur jumlah kunjungan wisatawan mencapai 6.000 orang per hari. Kawasan Pasir Padi memiliki fasilitas pendukung seperti hotel resort, restoran, tempat souvenir, arena bermain anak. Selain itu disepanjang pantai terdapat rumah makan yang menyediakan makanan laut seperti ikan, kepiting, cumi, kerang-kerangan dan lain-lain dengan harga relatif murah.

Investasi dan pembangunan oleh sektor privat ( swasta dan masyarakat ) juga beragam seperti :

1. Neptune Cafe & Restaurant, merupakan kerjasama MoU antara Pemerintah Kota Pangkalpinang dengan owner Sriwijaya Air dalam kesepakatan jangka panjang.
2. Belitong Resort adalah restaurant, cafe, meeting room, one stop MICE Concept yang baru dikembangkan saat ini.
3. Pasir Padi Bay, dikembangkan di atas lahan dengan luas mencapai 26 ha dengan konsep waterfront commercial resort.

Saat ini sudah disusun desain dan DED untuk pengembangan kawasan strategis nasional kawasan pasir padi. Namun untuk mewujudkan perencanaan tersebut, pemerintah membutuhkan dukungan dan kerjasama dari investor yang mampu menginvestasikan modalnya untuk pengembangan kawasan tersebut.

Konsep Tematik Pantai Pasir Padi :

1. Water sport
2. Outdoor Gymnasium
3. Event & Exhibition
4. Culinary
5. Family & Relaxation
6. Camping ground

Konsep Pemanfaatan Ruang Publik Tepi Pantai hingga Bangunan Breakwater:

### **Pantai Tanjung Bunga**

Pantai Tanjung Bunga terletak di Kelurahan Temberan Kecamatan Bukit Intan. Pantai landai dan berbatuan yang memiliki karakteristik unik, kawasan berbukit dengan panorama yang indah, terletak sebelah selatan Pantai Pasir Padi bersebelahan dengan tempat ibadah Klenteng Shen Mu Miaw menjadi daya tarik wisatanya.

1. Rencana Ruang Terbuka Hijau/ Area Vegetasi
2. Rencana Ruang Terbuka Publik / Area Pelataran Tepi Pantai
  - Area Promenade
  - Area Signage "PASIR PADI" dan Photography
  - Area Berkumpul (Seating Area); berupa gazebo dan bangku
  - Bangunan Pos Pantau Menara Pandang (sisi darat)
  - Dermaga (deck) tepi pantai
3. Pemanfaatan Area Pasang Surut
4. Rencana Pemanfaatan Breakwater
  - Dermaga Perahu/ Kapal Boat; Rescue
  - Pos Pantau/ Menara Pandang (Breakwater Lighthouse) (sisi perairan)

Juga terdapat tempat ibadah lainnya antara lain Pure Hindu dan tempat ibadah Budha.

Tanjung Bunga memiliki satu kawasan berbukit dengan panorama yang sangat indah dan mengarah ke laut apalagi jika terlihat hilir mudiknya kapal penumpang dan barang yang keluar masuk dari pelabuhan Pangkalbalam melalui laut lepas di Kawasan Pantai Pasir Padi dan Tanjung

Bunga. Kawasan Pantai Tanjung Bunga telah memiliki site plan sebagai kawasan wisata Tanjung Bunga dan sirkuit kawasan terpadu TAC TOS (Tanjung Bunga Circuit and Town Square) dan exhibition hall. Keunikan kawasan Pantai Tanjung Bunga adalah

terdapatnya batu-batu pantai yang tersusun indah. Bagi para pencinta wisata minat khusus, lokasi Tanjung Bunga sangat cocok dalam petualangan dengan menyusuri pantai dan alam perbukitan.

### Bangka Botanical Garden (BBG)



Bangka Botanical Garden (BBG) terletak di Kelurahan Temberan Kec. Bukit Intan merupakan pembangunan hortikultura, peternakan, penyediaan bibit dan pakan ternak memanfaatkan lahan eks tambang timah dan lahan kritis berupa lahan gambut dan berpasir serta merupakan program percontohan yang dilakukan pihak swasta dalam mengelola dan menciptakan ekosistem baru. Bangka Botanical Garden mampu mengolah

lahan dengan tingkat PH (keasaman) di bawah 5 menjadi lahan subur dengan berbagai jenis tanaman, tambak budidaya jenis ikan air tawar dan peternakan sapi perah dan potong. Saat ini Bangka Botanical Garden merupakan acuan pengembangan lahan tidak produktif bagi daerah-daerah di Indonesia dan menjadi kawasan ecotourism serta ikon kepedulian lingkungan masyarakat Bangka Belitung.

## Kawasan Kolong Retensi dan Taman Mandara Kacang Pedang



Kolam Retensi dan Taman Mandara Kacang Pedang terletak di Jl Pahlawan 12 Kacang Pedang, dengan luas 54 Ha Kolam retensi ini merupakan kawasan pengendali banjir dan air genangan, kawasan konservasi dan budidaya ikan, serta Kawasan Wisata Tirta di Kota Pangkalpinang. Investor bisa berinvestasi di kawasan ini melalui :

- Pengembangan budidaya ikan air tawar yang berkonsep kepariwisataan
- Pengembangan wisata air

### **Gang Singapur dan Pasar Mambo**

Gang Singapur dan Pasar Mambo terletak di Jl. Kapt. Suraiman Arief . Kawasan kuliner kota Pangkalpinang yang sudah ada sejak dahulu. Pasar Mambo merupakan pusat makanan khas Bangka Belitung, khususnya khas Kota Pangkalpinang. Di kawasan yang strategis ini diperlukan pengaturan tata letak yang lebih representatif sehingga memudahkan bagi para pengunjung untuk memilih dan menikmati berbagai jenis kuliner yang sesuai dengan selera.

### Tamansari (Wilhelmina Park)



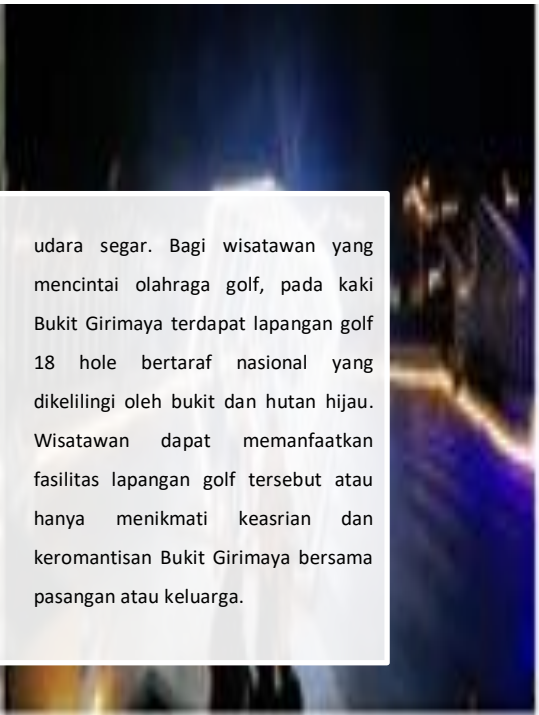
Objek wisata sejarah lainnya yang juga menawarkan pesona bagi wisatawan adalah Wilhelmina Park atau lebih dikenal dengan Tamansari yang terletak dipusat kota. Taman ini merupakan kawasan hijau dan memiliki nilai sejarah penting bagi perjalanan kemerdekaan Indonesia. Tamansari atau Wilhelmina Park dirancang oleh arsitek Van Benzenhorn yang dijadikan sebagai fasilitas pendukung dari Rumah Residen, yang terletak disebelah barat Rumah

Residen. Ditaman rekreasi kota ini, terdapat panggung hiburan rakyat, tempat permainan anak-anak, lapangan volly, jembatan sehat dan lapangan sehat dan lapangan permainan tradisional gasing. Taman ini merupakan tempat yang menarik untuk dikunjungi dan berfungsi sebagai tempat olahraga, kesenian dan konservasi karena banyak ditanami dengan pepohonan langka yang rindang, sangat cocok untuk olahraga dan rekreasi keluarga.



### Lapangan Golf Girimaya

Selain memiliki pantai dan hutan, Kota Pangkalpinang juga memiliki panorama perbukitan yang berada di Kecamatan Girimaya ± 2 km dari pusat kota dinamakan Bukit Girimaya. Dari atas bukit kita dapat menikmati keindahan panorama Kota Pangkalpinang baik disiang atau malam hari. Kawasan Bukit Girimaya sering digunakan untuk tempat olahraga berjalan kaki sekedar mengeluarkan keringat dan menghirup



udara segar. Bagi wisatawan yang mencintai olahraga golf, pada kaki Bukit Girimaya terdapat lapangan golf 18 hole bertaraf nasional yang dikelilingi oleh bukit dan hutan hijau. Wisatawan dapat memanfaatkan fasilitas lapangan golf tersebut atau hanya menikmati keasrian dan keromantisan Bukit Girimaya bersama pasangan atau keluarga.



## SEKTOR PERDAGANGAN, JASA DAN INDUSTRI

### Investasi Eksisting di Kota Pangkalpinang Sektor Perdagangan, Jasa dan Industri



Keberadaan dan peran perdagangan di Kota Pangkalpinang sangat penting, transaksi pertukaran barang dan uang di Kota Pangkalpinang ini cukup tinggi. Sebagai pusat perdagangan dan lalu lintas barang, kota Pangkalpinang merupakan tempat bertemunya penjual dan pembeli, baik dari dalam Pangkalpinang maupun dari daerah lain sekitar Kota Pangkalpinang. Pengiriman komoditas dilakukan melalui pelabuhan laut Pangkalbalam. Dengan potensi tersebut, kegiatan perdagangan di Kota Pangkalpinang berkembang dengan pesat dan mempunyai peranan yang cukup besar terhadap struktur ekonomi Kota Pangkalpinang khususnya. Sektor perdagangan dan jasa di Kota

Pangkalpinang mampu memberikan kontribusi yang besar terhadap roda perekonomian di Provinsi Bangka Belitung.

Sebagai pusat perdagangan barang dan jasa di Provinsi Bangka Belitung, Kota Pangkalpinang memiliki infrastruktur penunjang bagi kegiatan perdagangan dan jasa yang cukup memadai, antara lain :

- Dermaga bongkar / muat pangkal balam;
- Akses jalan yang memadai dan lancar;
- Terminal transportasi darat;

Dekat dari Bandara Depati Amir, dan Zona perdagangan yang strategis terletak di pusat kota.

## SEKTOR PERDAGANGAN

No	Nama Pasar	Lokasi	Kondisi	Status Kepemilikan
<b>1.</b>	<b>Pasar Rakyat</b>			
1.	Pasar Kampung Melayu (Pasar Pagi)	Jl. Kampung Melayu Kec. Taman Sari	Baik	PEMKOT
2.	Pasar Rumput	Jl. Malahayati Kec. Pangkal Balam	Baik	PEMKOT
3.	Pasar Parit Lalang	Jl. Brokoli Kec. Rangkui	Baik	PEMKOT
4.	Pasar Kranas	Jl. Pasir Putih Kec. Bukit Intan	Baik	PEMKOT
5.	Pasar Ratu Tunggal			
a.	Pasar Aneka Buah (Pasar Burung)	Jl. RE. Martadinata Kecamatan Girimaya	Baik	PEMKOT
b.	Pasar Daging	Jl. Ratu Tunggal Kecamatan Girimaya	Tidak layak	PEMKOT
c.	Pasar Kemangi	Jl. Ratu Tunggal Kecamatan Girimaya	Baik	PEMKOT
d.	Pasar Surabaya	Jl. Ratu Tunggal Kecamatan Girimaya	Tidak layak	PEMKOT
<b>2.</b>	<b>Toko Swalayan (Jenis Mini Market)</b>			
1.	ACE HARDWARE	Jl. Jend. Sudirman No. 85 Kel. Gedung Nasional Kec. Taman Sari Kota Pangkalpinang	Baik	Milik Swasta
2.	ALFAMART	Jl. Pulau Bangka Blok B 12 Kel. Air Itam Kec. Bukit Intan Kota Pangkalpinang	Baik	Milik Swasta
3.	ALFAMART	Jl. Jend. Sudirman Kel. Selindung Baru Kec. Gabek Kota Pangkalpinang	Baik	Milik Swasta



4.	ALFAMART	Jl. Raya Pantai Pasir Padi RT. 001 RW. 001 Kel. Temberan Kec. Bukit Intan Kota Pangkalpinang	Baik	Milik Swasta
5.	ALFAMART	Jl. Terminal RT. 005 RW. 002 Kel. Bukit Besar Kec. Girimaya Kota Pangkalpinang	Baik	Milik Swasta
6.	ALFAMART	Jl. Kampung Melayu Ruko TJ Tower No. 402 RT. 003 RW. 001 Kel. Bukit Merapin Kec. Gerunggang Kota Pangkalpinang	Baik	Milik Swasta
7.	ALFAMART	JL. SOEKARNO HATTA Kel. Semabung Baru Kec. Girimaya Kota Pangkal Pinang	Baik	Milik Swasta
8.	ALFAMART	Jl. Solihin GP Sungai Selan RT. 08 RW. 03 Kel. Melintang Kec. Rangkui Kota Pangkalpinang	Baik	Milik Swasta
9.	ALFAMART	Jl. Yos Sudarso Kel. Gabek Dua Kec. Gabek Kota Pangkalpinang	Baik	Milik Swasta
10.	ALFAMART	Jl. RE. Martadinata RT. 01 RW. 01) Kel. Opas Indah Kec. Taman Sari Kota Pangkalpinang	Baik	Milik Swasta
11.	ALFAMART	Jl. Fatmawati Raya Kel. Bukit Merapin Kec. Gerunggang Kota Pangkalpinang	Baik	Milik Swasta
12.	ALFAMART	Jl. Kerabut 2 RT. 05 RW. 02 (Kerabut 2)Kel. Selindung Kec. Gabek Kota Pangkalpinang	Baik	Milik Swasta
13.	ALFAMART	Jl. Soekarno Hatta RT. 09 RW. 03 (RSUD) Kel. Semabung Baru Kec. Girimaya Kota Pangkalpinang	Baik	Milik Swasta
14.	ALFAMART	Jl. Depati Amir RT/RW. 005/002 (kampung Keramat) Kel. Keramat Kec. Rangkui	Baik	Milik Swasta
15.	ALFAMART	Jl. Letkol Saleh Ode Kel. Kacang Pedang Kel. Gerunggang Kota Pangkalpinang	Baik	Milik Swasta

16.	ALFAMART	Jl. A. Yani RT. 02 RW. 04 Kel. Kejaksaan Kec. Taman Sari Kota Pangkalpinang	Baik	Milik Swasta
17.	ALFAMART	Jl. Pahlawan 12 RT. 7 RW. 3 Kel. Kacang Pedang Kec. Gerunggang Kota Pangkalpinang	Baik	Milik Swasta
18.	BABEL MART	Jl. Jalan Trem No. 01 RT/RW. 011/003 Kel. Pasar Padi Kec. Girimaya Kota Pangkalpinang	Baik	Milik Swasta
19.	CV. ACING PERKASA	Jl. Kampung Melayu RT. 009 RW. 002 Kel. Tua Tunu Kec. Gerunggang Kota Pangkalpinang	Baik	Milik Swasta
20.	CV. BUGIS KOMRING	Jl. Letkol Saleh Ode Kel. Kacang Pedang Kel. Gerunggang Kota Pangkalpinang	Baik	Milik Swasta
21.	CV. ETERNITY FAVORIT MART	Jl. Depati Hamzah No. 315 RT. 007 RW. 002 Kel. Semabung Lama Kec. Bukit Intan Kota Pangkalpinang	Baik	Milik Swasta
22.	CV. MM ACING JAYA	Jl. Jend. Sudirman Kel. Selindung Baru Kec. Gabek Kota Pangkalpinang	Baik	Milik Swasta
23.	CV. MM. ACING JAYA	Jl. RE. Martadinata Ruko Opas 2&3 Kelurahan Opas Indah Kecamatan Taman sari Kota Pangkalpinang	Baik	Milik Swasta
24.	CV. MM. ACING JAYA	Jl. Kampung Melayu Kelurahan Bukit Merapin Kecamatan Gerunggang Kota Pangkalpinang	Baik	Milik Swasta
25.	CV. MM. ACING JAYA	Jl. Yos Sudarso No. 120 Kelurahan Ketapang Kecamatan Pangkalbalam Kota Pangkalpinang	Baik	Milik Swasta
26.	CV. MM. ACING JAYA	Jl. Depati Hamzah Kelurahan Air Itam Kec. Bukit Intan Kota Pangkalpinang	Baik	Milik Swasta
27.	CV. MM. ACING JAYA	Jl. Adyaksa No. 197 RT. 007 RW. 002 Kel. Kacang Pedang Kec. Gerunggang Pangkalpinang	Baik	Milik Swasta
28.	CV. MM. ACING JAYA	Jl. Kampung Melayu Kel. Air Kpl Tujuh Kec. Gerunggang	Baik	Milik Swasta


29.	CV. MM. ACING JAYA	Jl. Kampung Melayu RT/RW. 04/02 Kel. Tua Tunu Kec. Gerunggung Kota Pangkalpinang	Baik	Milik Swasta
30.	CV. MM. ACING JAYA	Jl. Fatmawati Kel. Gabek Satu Kec. Gabek Kota Pangkalpinang	Baik	Milik Swasta
31.	INDOMARET	Jalan Kerabut Kelurahan Selindung Kecamatan Gabek Kota Pangkalpinang	Baik	Milik Swasta
32.	INDOMARET	Jl. Soekarno Hatta (area RSUD Depati Hamzah) Kel. Bukit Besar Kec. Girimaya Pangkalpinang	Baik	Milik Swasta
33.	INDOMARET	Jl. Yos Sudarso Kel. Lontong Pancur Kec. Pangkalbalam Kota Pangkalpinang	Baik	Milik Swasta
34.	INDOMARET	Jl. Pasir Padi (Ruko Pasir Padi Bay) Kel. Temberan Kec. Bukit Intan Kota Pangkalpinang	Baik	Milik Swasta
35.	INDOMARET	Jl. Pulau Bangka (Ruko City Hall) Kel. Air Itam Kec. Bukit Intan Kota Pangkalpinang	Baik	Milik Swasta
36.	INDOMARET	Jl. Terminal RT. 005 RW. 002 Kel. Bukit Besar Kec. Girimaya Kota Pangkalpinang	Baik	Milik Swasta
37.	INDOMARET	JL. Depati Amir RT. 003 RW. 001 Kel. Keramat Kec. Rangkui Kota Pangkalpinang	Baik	Milik Swasta
38.	INDOMARET	Jl. Soekarno Hatta (Soekarno Hatta 5-TIAV) Kec. Girimaya Kota Pangkalpinang	Baik	Milik Swasta
39.	INDOMARET	JL. Jendral Sudirman (LINTAS PANGKALPINANG_SUNGAILI AT) Kec. Gabek Pangkalpinang	Baik	Milik Swasta
40.	INDOMARET	Jln. Depati Hamzah RT. 003 RW. 001 Kel. Bacang Kec. Bukit Intan Kota Pangkalpinang	Baik	Milik Swasta
41.	INDOMARET	Yos Sudarso PGK kel. Gabek Dua Kec. Gabek Kota Pangkalpinang	Baik	Milik Swasta
42.	INDOMARET	RE. Martadinata Kel. Rejosari Kec. Pangkal Balam	Baik	Milik Swasta

43.	INDOMARET	Jalan Pahlawan 12 Kel. Keramat Kec. Rangkui Kota Pangkalpinang	Baik	Milik Swasta
44.	INDOMARET	Jalan KH. Abdul Hamid Kel. Gedung Nasional Kec. Taman Sari Kota Pangkalpinang	Baik	Milik Swasta
45.	INDOMARET	Jalan Soekarno Hatta Girimaya Kel. Bukit Besar Kec. Girimaya Kota Pangkalpinang	Baik	Milik Swasta
46.	INDOMARET	Jl. Jendral Sudirman Kel. Air Salemba Kec. Gabek Kota Pangkalpinang	Baik	Milik Swasta
47.	INDOMARET	Jl. Masjid Jamik Kel. Masjid Jamik Kec. Rangkui Kota Pangkalpinang (IDM Masjid Jamik)	Baik	Milik Swasta
48.	INDOMARET	Jl. Depati Hamzah RT. 001 Kel. Semabung Lama Kec. Bukit Intan Kota Pangkalpinang	Baik	Milik Swasta
49.	INDOMARET	Jl. Solihin GP Kel. Asam Kec. Rangkui Kota Pangkalpinang (IDM Solihin GP Abdul Somad)	Baik	Milik Swasta
50.	INDOMARET	Jl. Depati Hamzah (IDM AIR ITAM BUKIT INTAN) Kel. Air Itam Kec. Bukit Intan Kota Pangkalpinang	Baik	Milik Swasta
51.	INDOMARET	Jl. Kampung Melayu Kel. Bukit Merapin Kec. Gerunggung Kota Pangkalpinang	Baik	Milik Swasta
52.	INDOMARET	Jl. Sungailiat Pangkalpinang Kel. Selindung Kec. Gabek Kota Pangkalpinang	Baik	Milik Swasta
53.	INDOMARET	Jl. Kampung Melayu Kel. Bukit Merapin Kec. Gerunggung Kota Pangkalpinang	Baik	Milik Swasta
54.	MM ACING JAYA	Jl. Fatmawati Kel. Gabek Satu Kec. Gabek Kota Pangkalpinang	Baik	Milik Swasta
55.	OK MART	Jl. A. Yani RT/RW. 001/003 Kel. Batin Tikal Kec. Tamna Sari Kota Pangkalpinang	Baik	Milik Swasta

	56.	PT. CIPTABHINEKA KARYA LESTARI	Jl. Solihin GP No. 16 Kel. Melintang Kec. Rangkui Kota Pangkalpinang	Baik	Milik Swasta
	57.	PT. MATAHARI PUTRA PRIMA TBK	Jl. Letkol Rusli Romli (Mall Bangka Trade Centre) Kel. Pasar Padi Kec. Girimaya Kota Pangkalpinang	Baik	Milik Swasta
	58.	PT. TRANS RETAIL INDONESIA	Jl. Jenderal Sudirman Nomor 51 B Kel. Taman Bunga Kec. Gerunggung Kota Pangkalpinang	Baik	Milik Swasta
	59.	SEPERADIK MART	Jl. Kampung Melayu Kelurahan Bukit Merapin Kecamatan Gerunggung Kota Pangkalpinang	Baik	Milik Swasta
	60.	TUTU MART	Jl. Abdullah Addari RT. 01/ RW. 02 Kel. Batin Tikal Kec. Taman Sari Kota Pangkalpinang	Baik	Milik Swasta
<b>3.</b>	<b>Pusat Perbelanjaan</b>				
	1.	Bangka Trade Center (BTC)	Jl. Pasar ikan Kec. Girimaya	Baik	BGS
	2.	Plaza Pangkalpinang (Ramayana)	Jl. Pegadaian Kec. Girimaya	Baik	BGS
	3.	BES Square	Jl. Gabek Raya Kec. Gabek	Baik	Milik Swasta
	4.	Transmart	Jl. Sudirman	Baik	Milik Swasta
<b>4.</b>	<b>Supermarket</b>				
	1.	Puncak Mall I	Jl Abdurahman Siddik Kec. Rangkui	Baik	Milik Swasta
	2.	Puncak Mall II	Jl. Depati Hamzah Kec. Bukit Intan	Baik	Milik Swasta
	3.	TJ Mart I	Jl. Solihin GP Kec. Rangkui	Baik	Milik Swasta

	4.	TJ Mart II	Jl. Selindung Kec. Gabek	Baik	Milik Swasta
	5.	TJ Mart III	Jl. Depati Hamzah Kec. Bukit Intan	Baik	Milik Swasta
	6.	Asoka	Jl. A. Yani Kec. Taman Sari	Baik	Milik Swasta
	7.	Hypermart	Jl. Pasar Ikan Kec. Girimaya	Baik	Milik Swasta
	8.	Seperadik Mart	Bukit Merapin	Baik	Milik Swasta
	9.	MM. Acing Perkasa	Jl. Kampung Melayu Kel. Tuatunu	Baik	Milik Swasta
<b>5.</b>		<b>Embrio Pasar/ Pasar Tanpa Bangunan</b>			
	1.	Pasar Kaget Jalan Irian	Jl. Irian Kec. Rangkui	Baik	Masyarakat
	2.	Pasar Kaget Jalan Kerabut	Jl. Kerabut Kec. Gabek	Baik	Masyarakat
	3.	Pasar Kaget Air Itam	Jl. Depati Hamzah Kec. Bukit Intan	Baik	Masyarakat
	4.	Pasar Kaget Melintang	Jl. Sulaiman Salam Kec. Rangkui	Baik	Masyarakat
	5.	Pasar Kaget Girimaya	Kec. Girimaya	Baik	Masyarakat
<b>6.</b>		<b>Hypermart</b>			
	1.	Transmart	Jl. Jend. Sudirman	Baik	Milik Swasta

Sumber data : Dinas Koperasi, UMKM dan Perdagangan Kota Pangkalpinang dan DPMPTSP & Naker Kota Pangkalpinang



Sebagai salah satu peritel terbesar di Indonesia, Pizza Hut meresmikan gerai terbaru di pusat kota Pangkalpinang yang berdiri di eks gedung Hamidah Jl. Jendral Sudirman, Kec. Taman Sari Kota Pangkalpinang Kepulauan Bangka Belitung. Dengan kehadiran Pizza Hut di Kota Pangkalpinang menjadi persembahan untuk memberikan pengalaman, kebahagiaan kepada masyarakat Kota Pangkalpinang dan Kepulauan Bangka Belitung secara umum, seperti yang selama ini dipersembahkan Pizza Hut pada lebih dari 500 gerai tersebar di Indonesia dan Mancanegara.

Bukan hal yang baru, jika Pizza Hut berkomitmen akan selalu berusaha agar masyarakat mendapatkan pengalaman yang terbaik ketika menyantap sajian yang dihadirkan Pizza Hut Indonesia, termasuk untuk masyarakat Pangkalpinang dan sekitarnya. Apalagi dengan sajian Pizza Hut terbaik dengan beragam pilihan dan harga yang bersahabat bagi seluruh keluarga Kota Beribu Senyum. Tidak salah jika Tagline Pizza Hut ini di beri nama Tagline Kota Pangkalpinang yakni, *Kota Beribu Senyum*. Jika selama ini para penggemar Pizza Hut harus

keluar Pangkalpinang untuk menikmati Pizza Hut, kini masyarakat bisa dengan mudah mendapatkan makanan kesukaan tersebut.

Selain menjadi tambahan kebahagiaan masyarakat, kehadiran Pizza Hut ini diharapkan akan menambah semarak pertumbuhan Kota Pangkalpinang dan bisa memberikan tambahan Pendapatan Asli Daerah (PAD). Dalam rangka meningkatkan (PAD) Pemerintah Kota Pangkalpinang melakukan MoU dengan Pizza Hut dengan nilai Investasi dikota Pangkalpinang untuk tahun pertama sekitar 175 Juta karena mereka akan membangun, sedangkan ditahun kedua mereka akan bayar sewa menyewa sebesar 350 Juta pertahun selama lima tahun.

Dengan kehadiran Pizza Hut ini mampu menyerap 100 tenaga kerja, 20 orang pekerja dari luar Pulau Bangka dan 80 orang pekerja putra putri asal Kota Pangkalpinang dan sekitarnya, dengan ini bisa mengurangi pengangguran yang ada di Kota Pangkalpinang.

Selain Pizza Hut juga terdapat tempat perbelanjaan yaitu Alfamart dan Indomaret yang akan mempermudah masyarakat dalam berbelanja.

**SEKTOR INDUSTRI**

<b>NO</b>	<b>POTENSI INVESTASI</b>	<b>JENIS INDUSTRI</b>	<b>KETERANGAN</b>
<b>A.</b>	<b>PENGOLAHAN HASIL LAUT</b>	<b>1. GETAS</b>	
		- Tani	Gudang Padi No. 184, Kec. Girimaya Pangkalpinang
		- Duo Ayu Sehati	Pasir Air Mangkol Dalam No. 168 Pangkalpinang
		- Roda Mutiara	Kel. Masjid Jamik Kec. Rangkui Pangkalpinang
		- Topi Mahkota	Jl. Girimaya Gg. Batu Rubi Kel. Bukit Besar Kec. Girimaya Pangkalpinang
		- Piala	Jl. Bukit Intan No. 96 Rt. 02/01 Kel. Bukit Intan Pangkalpinang
		- Wah-You Dn	Jl. Mangga Raya Rt. 002Rw. 001 Kel. Bukit Merapin Kec. Gerunggung Pangkalpinang
		<b>2. KERICU</b>	
		- Rosalina	Jl. Adiaksa No. 180 Rt. 006 Rw. 003 Kel. Kacang Pedang Kec. Gerunggung Pangkalpinang
		- Super Tani	Gudang Padi Rt.005 Rw. 003 , Kel. Pasir Padi Kec. Girimaya Pangkalpinang
		- Kricu 168	Jl. Kampung Air Samek Kel. Sinar Bulan Kec. Bukit Intan Pangkalpinang
		<b>3. AMPIANG</b>	
		- Raisyah	Jl. Merlin RT. 04. RW.02 Gg Planet Kel. Lontong Pancur Kec. Pangkalbalam , Pangkalpinang
		- Dua Sahabat	Jl. Prajurit KKO Usman RT. 003 RW 002 Kel. Pancur Pangkalpinang
		- Sundari	Kel. Selindung Kec. Gabek Pangkalpinang



		<b>4. KEMPLANG PANGGANG</b>	
		- MM	Kampung Samak Pangkalpinang
		- 33	Kampung Samak RT. 003 Pangkalpinang
		- 99	Kampung Samak RT. 003 Pangkalpinang
		- AA	Kampung Samak No. 41 RT. 003 Pangkalpinang
		<b>5. KERUPUK</b>	
		- Mahkota Berlian	KH. Hasan Basri Sulaiman No. 05 RT. 004 RW 001 Pangkalpinang
		- Anam	Zamrud II RT.003 Pangkalpinang
		- AF	Batu Kaldera RT. 011 RW.003 Pangkalpinang
		- Kuda Laut	Jl. Sampurna No. 30 Pasir Putih Pangkalpinang
		<b>6. SNACK</b>	
		- 2B	Jl. RE. Martadinata Kel. Opas Indah Pangkalpinang
		- Alent	Jl. RE. Martadinata No. 298 Kel. Opas Indah Pangkalpinang
		- Faris Karya	Jl. Jendral Sudirman No. 178 RT. 001 RW.001 Pangkalpinang
		<b>7. KERAJINAN KERANG</b>	
		- Cik Piong	Depati Amir Gg. Palem No. 12 Pangkalpinang
<b>B.</b>	<b>PENGOLAHAN HASIL PERTANIAN</b>	<b>1. SIRUP JERUK KUNCI</b>	
		- Mirando	Jl. Aduma Bukit Merapin Pangkalpinang
		- Jeki	Jl. Jend. Sudirman RT 003 RW 001 Kel. Selindung Baru Kec. Gabek Pangkalpinang
		<b>2. ABON</b>	
		- Raja Abon Makmur Lestari	Perum Layak Huni Jl. Kurma No. 54 RT. 008 RW. 003 Air Kepala Tujuh Pangkalpinang

		<b>3. ANEKA KERIPIK</b>	
		- Bang Botak	Jl. Kerabut Gg. Kelompok RT. 003 RW. 001 Kel Jerambah Gantung Kec. Gabek Pangkalpinang
		- Kripik Riski	Jl. Fatmawati No. 01 RT. 001 RW. 001 Kel. Air Salemba Kec. Gabek Pangkalpinang
		- Nyamen	Kel. Pintu Air Kec. Rangkui Pangkalpinang
<b>C.</b>	<b>PENGOLAHAN HASIL HUTAN</b>	<b>1. MADU</b>	
		- Rumah Rukiyah (RR)	Jl. Melangir No. 407 RT. 12 RW. 03 Kel. Bukit Merapin Kec. Gerunggang
		- Alaika	Kel. Bukit Besar
		- Madu Habang	Jl. Gandaria I Gg. Berkah RT. 007 RW. 003 Kel. Air Kepala Tujuh Kec. Gerunggang Pangkalpinang
		<b>2. KERAJINAN KAYU</b>	
		- Garies ART	Jl. Jembatan 12 Pangkalpinang
		- Omah Jati	POT Pangkalpinang

**SEKTOR PERIKANAN**  
**DATA PRODUKSI PERIKANAN BUDIDAYA KOTA PANGKALPINANG PER JULI- DESEMBER 2020**

No	Nama Jenis Ikan	Jumlah Produksi (KG)	Harga / KG (Rp)	Nilai Produksi (Rp)	Juli	Agustus	September	Oktober	November	Desember
1.	Lele	89.817	RP. 19.000	Rp 1.706.523.000	13218	15196	15832	14160	16278	15133
2.	Patin	18.365	RP. 20.000	Rp 367.300.000	3060	2725	3680	3650	2950	2300
3.	Nila	10.335	RP. 28.000	Rp 289.380.000	855	1335	2195	2480	1615	1855
4.	Mujair	90	RP. 25.000	Rp 2.250.000	20	10	25	15	10	10
5.	Kepiting Bakau	1.050	RP. 145.000	Rp 152.250.000	153	160	187	220	180	150
6.	Udang Vannamei	119.657	RP. -	Rp 2.517.703.000	-	-	-	-	-	-
	<b>Produksi udang Vannamei</b>									
	PT. Merdeka	940.000	RP. 80.000	Rp 75.200.000.000	170000	165000	165000	170000	125000	145000
	SKALA Rumah Tangga	21.600	RP. 80.000	Rp 1.728.000.000	-	500			21000	0
		961.600	-	Rp 76.928.000.000						
	<b>TOTAL</b>	1.081.257		Rp 79.445.703.000						

Sumber: Dinas Kelautan dan Perikanan Kota Pangkalpinang

## Tempat Pelelangan Ikan dan Cold Storage



Rencana Pembangunan TPI Higienis dan Cold Storage terletak di Jl. TPI Ketapang, Air Itam Bukit Intan Kota Pangkalpinang. Status tanah yang akan diperuntukkan sebagai TPI Higienis dan Cold Storage seluas  $\pm 1$  ha merupakan aset Kota Pangkalpinang.

### Data Pendukung:

- Jumlah nelayan yang ada di kota pangkalpinang berjumlah 1.272 orang;
- Jumlah produksi perikanan tangkap di laut sebanyak 1.057,10 ton (*sumber: BPS Kota pangkalpinang, 2020*);

Jumlah hasil produksi perikanan tangkap yang masuk ke kota pangkalpinang 107.493,03 ton (Sumber: Feasibility Study TPI Higienis dan Cold Storage Dinas Kelautan dan Perikanan)

## Balai Benih Ikan Lokal (BBIL)



Rencana Pembangunan Balai Benih Ikan Lokal (BBIL) terletak di Kelurahan Air Mawar Kecamatan Air Itam, Kota Pangkalpinang. Status tanah yang akan diperuntukkan sebagai BBIL seluas  $\pm 15$  ha merupakan aset Kota Pangkalpinang.

### DATA PENDUKUNG

- Ada lebih dari 200 depot pecel lele tersebar di Kota Pangkalpinang
- Jumlah pembudidaya yang ada di kota pangkalpinang 255 orang;

Jumlah pembenih ikan air tawar yang ada di Kota Pangkalpinang sebanyak 7 orang dengan luas wadah 5.000 m<sup>2</sup>. (Sumber: Feasibility Study Balai Benih Ikan Lokal Dinas Kelautan dan Perikanan)

### **Pasar Ikan Modern**



Rencana Pembangunan Pasar Ikan Modern terletak di Jl. Teluk Bayur seluas  $\pm$  6 ha, berada di pusat kota dan di dalam area New CBD Kota Pangkalpinang.

### **Sentra Kuliner**



Rencana pembangunan Sentra Kuliner terletak di sebelah Kantor Kecamatan Bukit Intan seluas  $\pm$  3.5 ha dan berada di depan (sekitar 3 menit dari) Bandara Depati Amir Pangkalpinang.

## DATA PENDUKUNG

### Jumlah pedagang yang tersebar di pasar kota pangkalpinang:

- Pasar kranas (ikan) 29 orang
- Pasar burung 50 orang;
- Pasar atrium 30 orang;
- Pasar perniagaan 27 orang;
- Pasar ratu tunggal 10 Orang;
- Pasar kemangi 101 orang;
- Pasar parit lalang 9 orang;
- Pasar rumput 123 orang;
- Pasar surabaya 11 orang;
- Pasar pagi 460 orang;

**Total pedagang: 850 orang**

(Sumber: Feasibility Study Pasar Ikan Modern Dinas Kelautan dan Perikanan)

Jumlah pengolah hasil perikanan yang tersebar di kota pangkalpinang sebanyak 122 orang yang terdiri dari makanan basah dan makanan kering.

Untuk setiap potensi perikanan ini telah disusun *Feasibility Study*, sehingga untuk keterkaitan dengan lahan sudah dapat dipastikan telah *Clean and Clear* sehingga para investor dapat langsung datang ke Pangkalpinang dan dapat langsung survey ke lapangan tempat potensi-potensi ini di rencanakan akan di buat.

**POTENSI SUMBER DAYA ALAM WILAYAH PER KECAMATAN DAN KELURAHAN KOTA  
PANGKALPINANG TAHUN 2021**

No.	Kecamatan	Kelurahan	Potensi yang ada di Kelurahan Per Sektor	Rencana Sektor Pengembangan Perekonomian Unggulan Per Kelurahan untuk Jangka Panjang
1.	GABEK	Gabek II	- UMKM ( Tudung Saji, Rajutan dan Akrilik)	- UMKM ( Tudung Saji, Rajutan dan Akrilik)
		Kelurahan Air Salemba	- Sektor Perikanan Budidaya Ikan Air Tawar ( nila dan gurami) - Sektor Perternakan ( ayam kampung dan ayam cemani) - UMKM ( kerupuk ikan, empek-empek, dan otak-otak)	Sektor Perikanan, Perternakan dan UMKM
		Gabek I	- Sektor Perikanan ( jumlah 1) - Budidaya Ikan Nila - Sektor Pertanian Holtikultura ( jumla 1 wilayah RT 07 - UMKM ( kempelang ikan)	Sektor Perikanan, Perternakan dan UMKM
		Selindung Baru	- Sektor Pertanian Holtikultura: cabe, kriting, tomat, sayur-sayuran, buah-buahan dan tanaman toge - Sektor Perternakan : sapi, ayam bebek) - Sektor UMKM (srup JEKI hasil pengolahan jeruk kunci)	Sektor Pertanian, Perternakan dan UMKM



		Selindung	<ul style="list-style-type: none"> <li>- Sektor Budidaya (budidaya ikan nilai dan patin)</li> <li>- Sektor Pertanian (cabe kriting dan semangka)</li> <li>- Sektor Pariwisata (waterboom, rumah terbaik, patung kepiting dan taman pelangi)</li> <li>- Sektor perternakan (ternak sapid an bebek)</li> <li>- UMKM (krispi kepiting, ampiang, asinan buah, dan kain cual)</li> </ul>	Sektor Budidaya Ikan dan Pariwisata
2.	BUKIT INTAN	Sinar Bulan	<ul style="list-style-type: none"> <li>- Sektor Perikanan Budidaya Ikan Air Tawar : Lele dan nila</li> <li>- Sektor Perikanan Budidaya Ikan Air Payau : tambak udang vanamei BBG</li> <li>- Sektor Perternakan : burung, puyuh, ayam dan bebek</li> <li>- Sektor Pertanian Hortikultura : cabe kriting, tomat, sayur-sayuran dan bawang merah</li> <li>- Sektor UMKM : kue lapis, empiang pengolahan dan kripik</li> </ul>	Sektor Pariwisata hutan mangrove, dan pantai perpat mati
		Temberan	<ul style="list-style-type: none"> <li>- Sektor Perikanan Budidaya Ikan Air Tawar: lele, gurami dan patin</li> <li>- Sektor Perternakan : sapi dan ayam</li> <li>- Sektor UMKM : kemplang,</li> <li>- kerupuk dan kripik</li> </ul>	Sektor Perikanan, Perternakan dan UMKM

		Air Itam	<ul style="list-style-type: none"> <li>- Sektor Perternakan : sapi, lokasi di RT. 009 RW.003 dikelola kelompok tani “padang jaya lama” dan di RT. 008 RW. 003 dikelola kelompok tani” harapan maju”</li> <li>- Sektor Pertanian Holtikultura : sayur-sayuran, papaya, jagung cabe dan kacang-kacang, dikelola oleh kelompok tani “Air Melintang Jaya”, kelompok wanita tani “Mutiara”, “ anggrek bulan”, “teratai”</li> <li>- Sektor UMKM : rusip dan kue</li> </ul>	Sektor Perikanan, Pertanian dan UMKM
		Bacang	<ul style="list-style-type: none"> <li>- Sektor Perikanan Budidaya Air Tawar: lele dan nila</li> <li>- Sektor Pertanian Hortikultura : sayur-sayuran/daun singkong, jagung</li> <li>- Sektor Perternakan : sapi, babi</li> <li>- Sektor Pariwisata : taman kolong wisata PDAM</li> <li>- Sektor UMKM : kemplang haiva, laura bakery, kue acin, kripik ubi, roti, gender, “JO”, rempeyek, kopi tjhong</li> </ul>	Sektor Perikanan, Perternakan, Pertanian, Pariwisata dan UMKM
		Air Mawar	<ul style="list-style-type: none"> <li>- Sektor Perternakan: sapi</li> <li>- Sektor Budidaya : Udang</li> <li>- Sektor Pertanian Holtikultura: sayur-sayuran</li> <li>- Sektor Pariwisata: taman kolong PDAM</li> <li>- Sektor UMKM : kretek, kricu, makanan khas Bangka, dll</li> <li>- Sektor Industri: pabrik bata</li> </ul>	Sektor Pariwisata (taman kolong PDAM)

		PASIR PUTIH	<ul style="list-style-type: none"> <li>- Sektor UMKM dan Jasa (krupuk)</li> <li>- Sektor Peternakan (sapi)</li> </ul>	Sektor UMKM
		SEMABUNG LAMA	<ul style="list-style-type: none"> <li>- Sektor Perikanan Budidaya Ikan Air Tawar (lele, nila dan patin)</li> <li>- Sektor Pertanian Holtikultura (tebu, jagung, ubi kayu, ubi jalar, keladi)</li> <li>- Sektor Perternakan (ayam dan babi)</li> <li>- UMKM (kerupuk, kemplang)</li> </ul>	Sektor UMKM dan Sektor Perikanan Budidaya Ikan Air Tawar
		Opas Indah	<ul style="list-style-type: none"> <li>- Sektor Pariwisata (Jembata Pelangi)</li> <li>- UMKM (Hasil Pengolahan Perikanan empek-empek, Pantiau, Bergo, Lakso, Kemplang Goreng, Kricu 2B, Sate Ikan, Ikan Asin, Kricu Cindy, Bubuk Jahe, Otak-Otak, Pecel, Cireng, Dimsum, Stik Cumi, Bakwan, Belacan dsb.</li> </ul>	<ul style="list-style-type: none"> <li>- Letak Jembata Pelangi di wilayah Opas Indah terhubung dengan Jembatan Pelangi di Kelurahan Gedung Nasional. Terhubungnya 2 Kelurahan dengan Jembatan Pelangi itu sangat memungkinkan untuk pengembangan Perekonomian penduduk di wilayah tersebut. Dengan meningkatkan / mengembangkan wisata air, Pengadaan Alat Permainan, Perahu-perahu kecil, atau permainan lain yang akan mengundang daya tarik tersendiri. Warga juga bias menyajikan UMKM produk yang menjadi ciri khas menata taman, menyiapkan wifi, mengahadir spot-spot untuk berfoto, menanam pepohonandan menghadirkan hiburan bagi pencinta seni yang ada di pangkalpinang.</li> <li>- Adanya wadah yang menampung produk jualan sehingga hasil jualan akan tersebar di Masyarakat. Hasil olahan tidak hanya</li> </ul>

				dikenal oleh masyarakat opas saja tapi juga luar Opas Indah. Untuk meningkatkan porduk dibutuhkan modal sehingga berharap ada bantuan modal dengan bunga kecil agar bias bersaing dengan para pemodal besar. Dibangunya pondok-pondok berkarakteristik hingga menarik minat pengunjung.
3.	TAMAN SARI	Rawa Bangun	- UMKM (Ampiang hasil pengolahan ikan)	Sektor UMKM
		Kejaksanaan	- Sektor UMKM (Kripik Ubi, Kricu dan Kemplang Ikan - Sektor Wisata (Taman Mandara)	Sektor Budidaya Ikan Air Tawar
		Batin Tikal	- SektorPariwisata (Alun-alun Taman Merdeka, Taman Sari dan Museum	Sektor Pariwisata dan UMKM
		Gedung Nasional	- Sektor UMKM (kemplang panggang cap mahkota, Getas, Kerupuk Udang Acun, Ikan Asin Anon.	Sektor UMKM
		Air Kepala Tujuh	- Sektor Perikanan Budidaya Ikan Air Tawar (Nila,Lele dan Patin) - Pertanian Holtikultura (Tanaman Hias, Sahang, Coklat, Singkong - Peternakan (Ayam Kampung, Ayam Negeri, Bebek, Burung Puyuh dan Madu Kelulut)	Sektor Perikanan Budidaya Ikan dan Sektor
		Kacang Pedang	- Sektor Perikanan Budidaya Ikan Air Tawar ( Lele, Nila, Gurame, Patin) - Sektor Pariwisata (Sport Centre, dan Taman Bermain Taman Dealova)	- Revitalisasi Kolong Retensi Kacang Pedang (Wisata dan Olahraga Air, Floating Restaurant/Market, Boating, Fishing dll) - Revitalisasi Aset- aset Pemkot ( Convention

				<p>Hall / Exhibition Hall, Reception Building)</p> <ul style="list-style-type: none"> <li>• Ruang Publik Terpadu Ramah Anak</li> <li>• Panggung Pertunjukan</li> <li>• Taman Apotik Hidup</li> <li>• Outbond</li> <li>• Paint Ball</li> <li>• Memanah</li> <li>• Taman Baca Anak dan Lansia</li> <li>• Taman Wisata Edukasi dan Agriwisata</li> <li>• Fasilitas Sarana Ibadah (Masjid/Mushola)</li> <li>• Wc Umum</li> <li>• Track Sepeda dll</li> </ul>
4.	GERUNGGANG	Tuatuun Indah	<ul style="list-style-type: none"> <li>- Sektor Perikanan Budidaya Ikan lele, udang, nila, patin, gurami, ikan hias</li> <li>- Sektor Pertanian Holtikultura sayur-Sayuran pucuk ubi, sawi, tomat, kol, kacang panjang, cabe, kcipir, kangkung, sawi green, sawi kriting, talas, seledri, bayam, bayam merah.</li> <li>- Sektor Holtikultura Buah, jambu, alpukat, manggis, papaya, lengkeng, kediondong, pisang, sirsak, sawo, jengkol.</li> <li>- Sektor Pertanian Pangan singkong, jagung, singkong talas, ubi jalar.</li> <li>- Sektor Pertanian Toga jahe merah, serai, lengkuas, kencur, daun salam, kunyit, bubnga telang.</li> </ul>	<ul style="list-style-type: none"> <li>- Sektor Perikanan, Holtikultura, Pertanian, Perternakan, Pariwisata dan UMKM.</li> </ul>

			<ul style="list-style-type: none"> <li>- Sektor Perternakan Sapi, ayam, bebek, burung murai batu, kambing, burung merpati</li> <li>- Sektor Pariwisata, Masjid Kayu, Kubur Akek Bandeng, Prigi Pekasem, Masjid Raya, Masjid Mukarom, Hutan Kota</li> <li>- Sektor UMKM, Kerajinan Tudung Saji, Pandai Besi, Kusen, Rangka Baja, Kripik Nanas, Kripik Ubi, Dodol Nanas, Manisan Nanas, Kue Kering, Kue Basah, Minuman, Empek , Roti dll.</li> </ul>	
		Bukit Sari	<ul style="list-style-type: none"> <li>- Sektor Perikanan Budidaya Ikan Air Tawar: Lele, nila, gurami dan patin</li> <li>- Sektor Perikanan Budidaya Ikan Air Payau: Tambak udang vanamei</li> <li>- Sektor Pertanian Holtikultura: Cabe kriting, tomat sayur-sayuran, bawang merah</li> <li>- Sektor Perternakan : Burung puyuh, sapi, ayam, bebek</li> <li>- Sektor UMKM: Kretek dari hasil pengolahan ikan</li> </ul>	<ul style="list-style-type: none"> <li>- Perikanan Budidaya Ikan lele</li> <li>-</li> <li>- Pertanian Daun Sop</li> <li>-</li> <li>- Pembuatan Kempelang</li> </ul>
		Taman Bunga	<ul style="list-style-type: none"> <li>- Sektor UMKM (HE-Mart, Kue Bolu Kukus, Pembuatan Minum Temulawak dan Ternak dan Telur Puyuh</li> </ul>	Sektor UMKM
5.	GIRIMAYA	Batu Intan	<ul style="list-style-type: none"> <li>- Sektor Pariwisata: Wisata Religi : Budha Budaya Maiterya (momen tahunan hari raya waisak)</li> </ul>	Wisata Relegi dan Edukasi

		<ul style="list-style-type: none"> <li>- Sektor UMKM <ul style="list-style-type: none"> <li>• Kretek/ Getas (hasil pengolahan perikanan tangkap)</li> <li>• Kecap (hasil pengolahan kacang kedelai)</li> <li>• Tudung Saji (Hasil Pengolahan Tumbuhan Hutan)</li> <li>• Kue Retak( hasil Pengolahan Sagu)</li> <li>• Otak-Otak(hasil Pengolahan dari peringkakan Tangkap)</li> <li>• Kue Pia (hasil dari pengolahan kacang kedelai)</li> </ul> </li> </ul>	<ol style="list-style-type: none"> <li>1. Pendaftaran PIRT</li> <li>2. Membangun Citra Produk UMKM melalui kemasan</li> <li>3. Higenis dan sertifikat halal</li> <li>4. Meningkatkan Strategi Pemasaran hingga Ekspor</li> </ol>
	Pasar Padi	<ul style="list-style-type: none"> <li>- Sektor Perikanan : <ul style="list-style-type: none"> <li>• Budi Daya Ikan Air Tawar (Iel, nila, gurami, dan Patin)</li> <li>• Sektor Pariwisata ( Kolong Swadaya)</li> <li>• Sektor Pariwisata (klenteng kwan tie miao dan menumbing hirtage)</li> </ul> </li> <li>- Sektor UMKM : <ul style="list-style-type: none"> <li>• Kretek (hasil pengolahan hasil laut)</li> <li>• Manisan atau Asinan Kelubi</li> </ul> </li> <li>-</li> </ul>	<ul style="list-style-type: none"> <li>- Rencana Pembangunan Keramba Apung Kolong swadaya untuk mengembangkan budidaya ikan Air Tawar</li> <li>- Rencan pengembangan disisi kolong swadya untuk (jogging, trek, rptra dan saran olah raga, taman rekreasi air)</li> <li>- Rencana Pengembangan Sarana Edukasi Pengolahan Sampah air di bak Sampah</li> <li>- Rencana pengembangan wisata cagar budaya di Klenteng Kwan Tie Miao dan Menumbing Hertage</li> <li>- Pendaftaran PIRT</li> <li>- Membangun Citra Produk UMKM melalui kemasan</li> <li>- Higenis dan sertifikat halal</li> </ul>

			<ul style="list-style-type: none"> <li>- Peningkatan strategi Pemasaran hingga Ekspor</li> </ul>
	Bukit Besar	<ul style="list-style-type: none"> <li>- Sektor Pariwisata : <ul style="list-style-type: none"> <li>• Lapangan Golf</li> </ul> </li> <li>- Sektor UMKM: <ul style="list-style-type: none"> <li>• Permen Kabung</li> <li>• Kripik Pisang</li> <li>• Kue Lapis Susu</li> <li>• Rusep</li> <li>• Kue Cang</li> </ul> </li> </ul>	<ul style="list-style-type: none"> <li>- Turnamen Golf Kerjasama dengan PT. TIMAH dan Stokholder terkait</li> <li>- JogingTrack, Sarana Olahrag, Fly Fox.</li> <li>- Restaurant/Warung Kopi dengan pemandangan alam kearah putaran Kota.</li> <li>- Pendaftaran PIRT</li> <li>- Membangun Citra Produk UMKM melalui kemasan</li> <li>- Higenis dan Sertifikat Hal</li> <li>- Peningkatan Strategi Pemasaran hingga Ekspor</li> </ul>
	Sriiwijaya	<ul style="list-style-type: none"> <li>- Sektor Pertanian Holtikultura: <ul style="list-style-type: none"> <li>• Singkong, jagung, ubi jalar, papaya, talas daun Katu, cabe kecil,pisanfg, tahu, kacang panjang, rumput gajah sebagai pangan sapi.</li> </ul> </li> <li>- Sektor Perternakan</li> <li>- Sapi, kambing, burung puyuh, ayam potong</li> </ul>	<ul style="list-style-type: none"> <li>- Sektor Pertanian, terbentuknya kelompok tani, terciptanya lapangan kerja</li> <li>- Sarana Pertanian Holtikulturadengan Edukasi</li> <li>- Sektor Perternakan, Kotoran bisa dijadikan Pupuk Kompos.</li> <li>- Sarana Perternakan dan Edukasi Perternakan</li> </ul>
	Semabung Baru	<ul style="list-style-type: none"> <li>- Sektor Pariwisata : <ul style="list-style-type: none"> <li>• Makam Sentosa (perayaan ceng beng)</li> <li>• Klenteng Fuk Tet</li> </ul> </li> </ul>	<ul style="list-style-type: none"> <li>- Dibuat Gedung Pusat Informasi berkaitan dengan Sejarah Bangun</li> </ul>



			<ul style="list-style-type: none"> <li>- UMKM (Produk Hasil Pengolahan Peringkanaan Tangkap) <ul style="list-style-type: none"> <li>• Siput Nabila</li> <li>• Ampyang</li> </ul> </li> <li>- Rusip</li> </ul>	<ul style="list-style-type: none"> <li>- Pendaftaran PIRT</li> <li>- Membangun Citra Produk UMKM melalui kemasan</li> <li>- Higienis dan Sertifikat Hala</li> <li>- Peningkatan Strategi Pemasaran hingga Ekspor</li> </ul>
6.	PANGKALBALAM	Lontong Pancur	<ul style="list-style-type: none"> <li>- Sektor Perternaka ( sapi)</li> <li>- Sektor UMKM (hasil pengolahan perikanan tangkap)</li> </ul>	- Sektor Perternakan dan UMKM
		Ketapang	<ul style="list-style-type: none"> <li>- Sektor Perikanan Budidaya Ikan Air Tawar</li> <li>- Sektor Perternakan (sapi)</li> <li>- Sektor UMKM (UP2K PKK)</li> </ul>	- Sektor Perikanan, Perternakan dan UMKM
		Pasir Garam	- Sektor UMKM: kerupuk, kemplang hasil pengolahan perikanan, Tudung Saji Hasil Pengolahan Tanaman Bakung.	- UMKM
		Ampui	<ul style="list-style-type: none"> <li>- Sektor Perikanan Budidaya Ikan Air Tawar (lele)</li> <li>- Sektor Perikanan Ikan Air Payau (tambak udang vanamei)</li> <li>- Sektor Perikanan Hortikultura (cabe keriting, tomat, sayur-sayuran, bawang merah)</li> <li>- Sektor Perternakan (burung puyuh, sapi, ayam, bebek)</li> <li>- Sektor UMKM (kretek hasil pengolahan perikanan tangkap)</li> </ul>	- UMKM (kemplang, kue kering, kue semprong, kue basah, lakso)

		Rejosari	<ul style="list-style-type: none"> <li>- Sektor Perikanan Budidaya Ikan Air Tawar (tambak nila panimpam 1 dan tambak nila panimpam 2)</li> <li>- Sektor UMKM (pengolahan ketam rajungan, tahu/tempe, empiang, pempek, rempeyek, kue bingko, kemplang, kricu, opak ubi, stik keju, kue kering dan basah)</li> </ul>	<ul style="list-style-type: none"> <li>- Sektor Perikanan Budidaya Ikan Air Tawar, Air Payau dan UMKM</li> </ul>
7.	RANGKUI	Asam	<ul style="list-style-type: none"> <li>- Sektor Perikanan : (hasil pengolahan tangkap) kemplang ikan, tekwan ikan, empek-empek ikan dll.)</li> <li>- Sektor UMKM: Gorengan, kue, Minuman, nasi goreng, bakso, pecel, bubur kacang, mie ayam dsb.</li> <li>- Sektor Pertanian : hasil dari pengolahan kripik ubi</li> </ul>	<ul style="list-style-type: none"> <li>- Sektor Perikanan, UMKM, dan Pertanian</li> </ul>
		Keramat	<ul style="list-style-type: none"> <li>- Sektor UMKM : opak singkong, Kripik pedas, kue, kripik tempe, pengrajin</li> <li>- Sektor Perikanan: hasil dari pengolahan ikan kemplang, krupuk</li> <li>- Sektor Pertanian: Tanaman Hias</li> </ul>	<ul style="list-style-type: none"> <li>- Sektor Perikanan dan UMKM.</li> </ul>
		Parit Lalang	<ul style="list-style-type: none"> <li>- Sektor Perikanan Budidaya Ikan Air Tawar: lele, nila, gurami, patin</li> <li>- Sektor Pertanian Holtikultura: cabe, kriting, tomat, sayur-sayuran, bawang merah.</li> </ul>	<ul style="list-style-type: none"> <li>- Program bantuan pelatihan, dana dan pengembangan usaha untuk memenuhi kebutuhan konsumsi terbatas dan usaha kuliner.</li> <li>- Program bantuan pelatihan, dana dan pengembangan usaha.</li> </ul>

		<ul style="list-style-type: none"> <li>- Sektor Perternakan : burung puyuh, sapi, ayam, bebek</li> <li>- Sektor Pariwisata: Danau, pasar tradisional, kuliner, perayaan keagamaan dan budaya.</li> <li>- Sektor UMKM: kretek, empek-empek hasil dari pengolahan perikanan tangkap, tudung saji olahan kerajinan tangan.</li> </ul>	<ul style="list-style-type: none"> <li>- Program bantuan pelatihan, dana dan pengembangan usaha untuk memenuhi kebutuhan konsumsi terbatas rumah tangga dan kebutuhan kurban dan aqiqah.</li> <li>- Program pengembangan wisata berkoordinasi dengan dinas terkait.</li> <li>- Program bantuan pelatihan, dana dan pengembangan usaha untuk memenuhi kebutuhan konsumsi terbatas rumah tangga dan industri rumahan.</li> </ul>
	Bintang	<ul style="list-style-type: none"> <li>- Sektor Pariwisata ( Kolong Retensi Bintang terkendala Jalur Akses)</li> <li>- UMKM (Kerajinan Lidi Nipah, Kemplang, Kemplang Panggang, Kripik Pisan).</li> </ul>	<ul style="list-style-type: none"> <li>- Sektor UMKM</li> </ul>
	Pintu Air	<ul style="list-style-type: none"> <li>- Sektor UMKM (kripik ubi)</li> </ul>	<ul style="list-style-type: none"> <li>- Sektor UMKM</li> </ul>
	Gajah Mada	<ul style="list-style-type: none"> <li>- Sektor Perternakan :( burung puyuh)</li> <li>- Sektor UMKM: (kemplang)</li> </ul>	<ul style="list-style-type: none"> <li>- Sektor Perternakan dan UMKM</li> </ul>
	Masjid Jamik	<ul style="list-style-type: none"> <li>- Sektor UMKM (kretek/getas, wedang jahe, tepung krispi/jamur krispi, pyang nanas)</li> </ul>	<ul style="list-style-type: none"> <li>- Sektor UMKM</li> </ul>